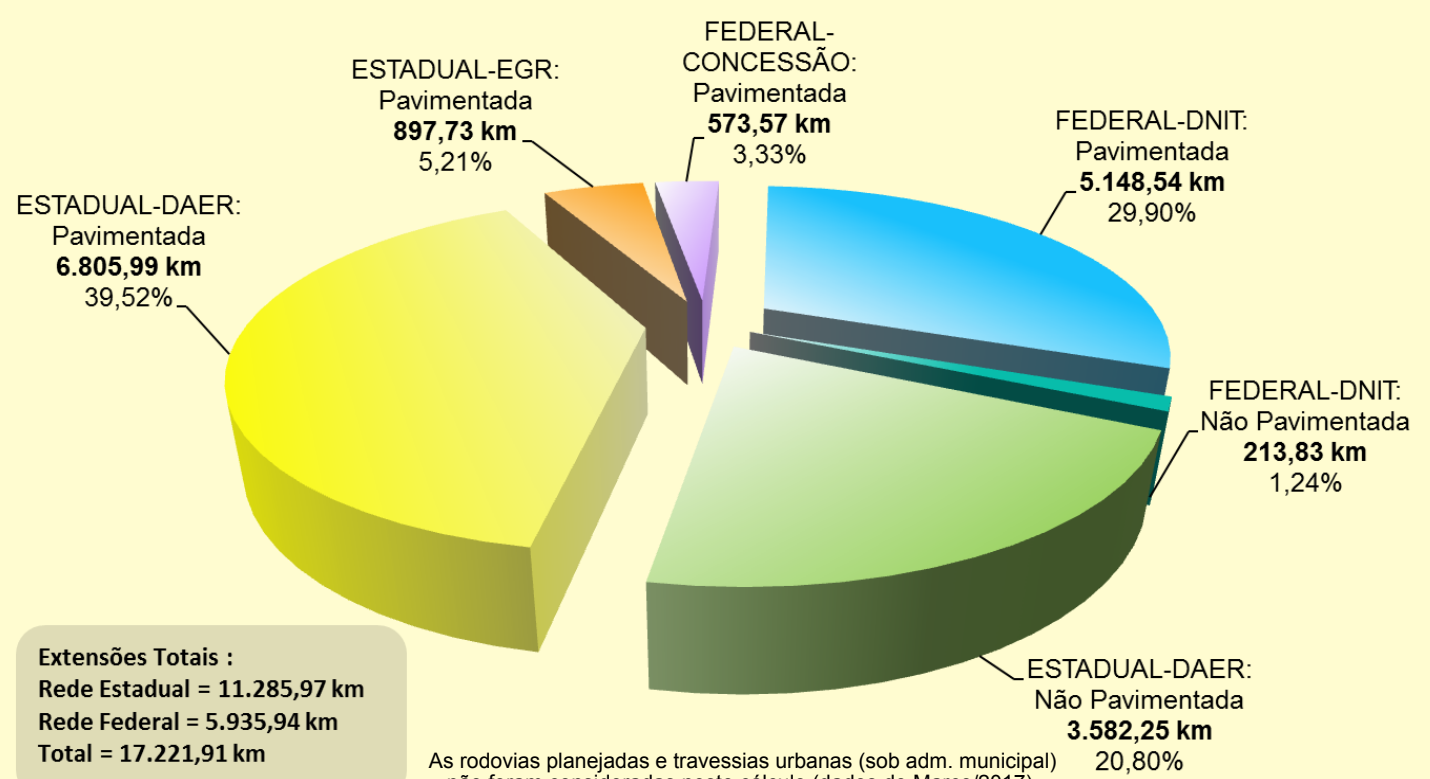
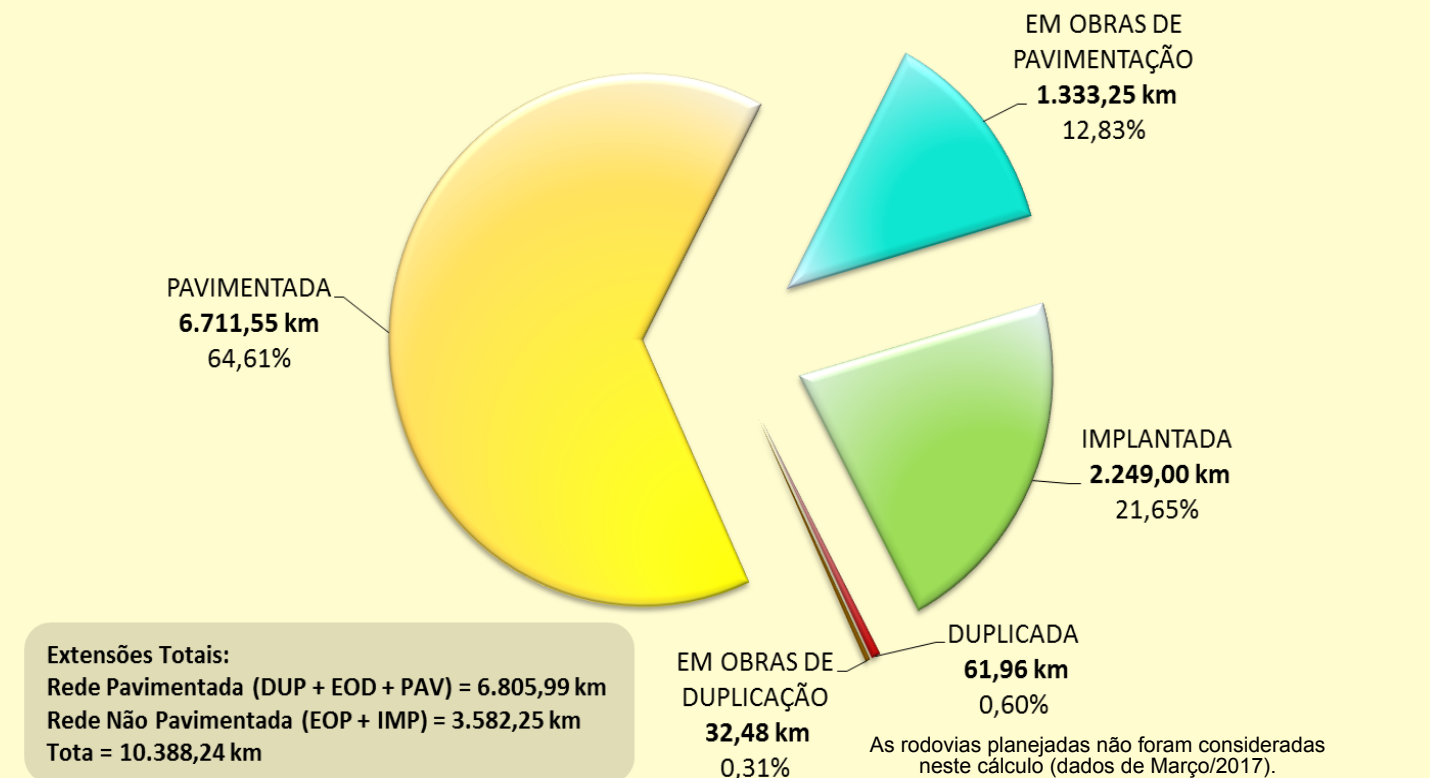


**COMPOSIÇÃO DA REDE RODOVIÁRIA ESTADUAL E FEDERAL EXISTENTE NO RIO GRANDE DO SUL**



**SITUAÇÃO FÍSICA DA REDE RODOVIÁRIA ESTADUAL EXISTENTE SOB ADMINISTRAÇÃO DO DAER-RS**



**DISTÂNCIAS RODOVIÁRIAS ENTRE CIDADES (km)**

Cidade	Distância (km)
Alegrete	352
Bagé	60 234
Bento Gonçalves	500 496 444
Cachoeira do Sul	290 343 234 221
Camaquã	384 550 307 237 288
Cambará do Sul	613 660 556 177 307
Canoas	437 496 382 104 205 132 181
Carazinho	537 343 481 221 276 406 398 278
Caxias do Sul	530 550 474 391 250 243 132 108 280
Chuí	497 660 441 628 547 392 699 524 751 633
Cruz Alta	422 496 366 311 223 455 478 340 125 340 679
Erechim	651 469 595 249 361 486 426 353 121 288 835 238
Estão	446 626 386 98 213 141 172 8 278 101 632 342 345
Garibaldi	490 708 435 10 211 227 177 84 231 39 618 301 259 88
Gramado	543 356 488 117 311 239 112 108 338 80 630 406 368 100 107
Ijuí	466 585 406 339 267 490 516 384 122 376 722 44 230 386 344 453
Itajaí	611 542 555 385 412 573 565 445 183 427 869 199 283 446 388 500 196
Jaguarião	359 586 303 497 416 260 567 392 619 502 394 548 703 400 487 499 591 736
Lagoa Vermelha	641 602 585 202 362 433 261 301 141 187 819 256 165 293 212 259 259 308 688
Lajeado	427 423 372 172 148 231 240 103 175 102 605 238 259 104 63 169 281 342 474 216
Osório	523 582 467 100 291 218 128 96 374 195 609 437 439 99 180 115 480 541 478 138 199
Palmeira das Missões	512 444 457 301 314 486 478 358 96 341 770 101 201 360 311 418 98 95 649 221 255 454
Passo Fundo	562 497 506 177 273 402 355 274 44 217 746 190 88 274 187 294 162 211 615 106 171 387 124
Pelotas	243 457 187 369 287 131 438 294 491 370 256 419 574 272 358 370 462 608 139 559 345 349 510 498
Porto Alegre	628 486 371 115 184 122 185 11 284 120 513 347 363 19 105 117 390 445 382 312 109 96 364 280 253
Porto Maria	401 388 546 483 403 635 608 520 266 520 859 180 382 522 481 586 144 261 727 403 418 617 183 305 509 527
Porto Vera Cruz	609 368 553 486 404 598 640 528 272 526 864 187 388 527 486 592 149 271 733 409 424 522 163 311 605 534 877
Porto Xavier	560 307 505 563 424 650 679 541 287 541 862 200 403 543 501 607 164 302 731 423 438 537 224 328 002 547 117 165
Quaraí	325 115 267 611 454 565 775 601 584 640 699 471 664 610 601 703 425 621 562 685 538 688 561 587 445 550 503 481 422
Rio Grande	293 314 237 425 344 188 495 320 547 430 238 476 631 328 415 427 519 664 190 616 402 406 533 543 67 310 655 661 659 495
Santa Cruz do Sul	373 368 317 128 80 244 282 136 218 157 508 212 300 137 116 220 255 383 419 269 345 232 298 232 276 141 391 386 412 443 333
Santa Maria	292 226 236 269 117 382 434 277 246 299 549 359 279 299 361 174 319 417 376 196 373 221 271 289 283 310 318 341 345 142
Santa Vitória do Palmar	559 346 503 440 361 592 615 477 223 477 816 137 339 479 438 543 101 228 685 360 375 574 150 262 556 484 43 50 79 461 612 349 267
Santana do Livramento	476 697 421 608 527 371 678 503 730 613 20 659 814 512 598 610 702 847 373 799 585 589 749 726 250 493 839 848 842 680 218 516 529 796
Santiago	220 290 163 511 349 446 617 480 487 549 604 372 650 604 601 603 415 661 487 618 438 482 463 512 340 486 493 476 412 111 381 383 242 451 374
Santo Ângelo	401 142 343 425 273 533 590 433 325 455 700 202 404 435 415 517 166 361 569 425 353 529 300 327 440 439 244 225 162 258 497 298 156 201 680 250
São Borja	505 315 449 388 307 539 561 424 170 424 762 83 288 426 384 490 47 243 631 306 321 520 145 209 502 431 96 103 117 431 559 295 213 54 742 420 171
São Francisco de Paula	539 283 481 556 412 672 728 571 339 593 639 253 455 573 554 656 217 413 707 476 431 668 314 378 578 577 253 233 172 295 635 436 294 211 618 368 138 185
São Gabriel	295 165 240 395 184 386 506 332 408 429 553 202 522 440 385 438 337 482 421 535 322 417 384 433 292 321 442 424 361 269 349 267 163 400 532 165 199 369 337 433
Torres	613 673 557 244 381 309 130 187 465 198 699 527 492 198 243 176 571 632 569 328 290 91 545 421 439 188 707 714 277 778 467 322 463 665 680 673 619 611 758 140 508
Uruguaiana	441 138 353 634 481 662 797 634 514 669 615 428 630 643 623 725 392 687 678 651 560 720 490 553 651 622 428 408 347 115 612 506 364 385 795 227 252 560 179 724 303 810
Vacaria	644 639 588 154 365 356 184 224 219 109 747 333 242 215 153 182 337 385 614 77 216 249 299 170 487 233 460 487 601 754 544 271 413 437 727 655 502 384 553 190 338 250 728

As distâncias apresentadas foram estimadas considerando preferencialmente o menor caminho sobre rodovias pavimentadas do Sistema Rodoviário Estadual do RS (atualizado em junho de 2017).

**POSTOS DE PEDÁGIO**

**CONCEPA**  
CONTATO: 0800 647 2000

ELDORADO DO SUL BRS-290 km 110  
 GRAVATAÍ BRS-290 km 77  
 S. ANTÔNIO DA PATRULHA BRS-290 km 9

**ECOSUL**  
CONTATO: 0800 724 1066

CAPÃO SECO BRS-392 km 52  
 CRISTAL BRS-116 km 430  
 GLÓRIA BRS-392 km 111  
 PAVÃO BRS-116 km 541  
 PELOTAS BRS-116 km 510

**EGR**  
CONTATO: 0800 648 3903

BOA VISTA DO SUL RSC-453 km 78  
 CAMPO BOM ERS-239 km 19  
 CANDELARIA RSC-287 km 131  
 COXILHA ERS-135 km 18  
 CRUZEIRO DO SUL RSC-453 km 18  
 ENCANTADO ERS-130 km 93  
 FLORES DA CUNHA ERS-122 km 100  
 GRAMADO ERS-235 km 27  
 PORTÃO ERS-240 km 13  
 S. ANTÔNIO DA PATRULHA ERS-474 km 20  
 SÃO FRANCISCO DE PAULA ERS-235 km 52  
 TRÊS COROAS ERS-115 km 23  
 VENÂNCIO AIRES RSC-287 km 86  
 VIAMÃO - ÁGUAS CLARAS ERS-040 km 19

**POLÍCIA RODOVIÁRIA FEDERAL**

**LOCAL ENDEREÇO TELEFONE**

ALEGRETE BRS-290 km 586 (55) 3422-3956  
 ARROIO GRANDE BRS-116 km 610 (53) 3262-1522  
 BAGÉ BRS-293 km 173 (53) 3247-3924  
 CAÇAPAVA DO SUL BRS-392 km 257 (55) 3281-4138  
 CAMAQUÃ BRS-116 km 392 (51) 3551-8193  
 CARAZINHO BRS-285 km 340 (54) 3331-1600  
 CAXIAS DO SUL BRS-116 km 147 (54) 3229-2185  
 CRUZ ALTA BRS-158 km 198 (55) 3322-6848  
 DOM PEDRITO BRS-293 km 247 (53) 3243-2600  
 ELDORADO DO SUL BRS-290 km 111 (51) 3481-3286  
 ERECHIM BRS-153 km 38 (54) 3504-6656  
 GRAVATAÍ BRS-290 km 70 (51) 3488-1778  
 IJUÍ BRS-285 km 462 (55) 3332-8244  
 LAGOA VERMELHA BRS-285 km 197 (54) 3358-2722  
 LAJEADO BRS-386 km 340 (51) 3748-9605  
 MONTENEGRO BRS-386 km 422 (51) 3457-1301  
 NOVA PETRÓPOLIS BRS-116 km 184 (54) 3281-1098  
 OSÓRIO BRS-101 km 94 (51) 3663-1035  
 PANTANO GRANDE BRS-290 km 212 (51) 3734-1170  
 PASSO FUNDO BRS-285 km 291 (54) 3313-2225  
 PELOTAS BRS-116 km 516 (53) 3273-6756  
 PINHEIRO MACHADO BRS-293 km 105 (53) 3248-1605  
 PORTO ALEGRE BRS-290 km 97 (51) 3501-3001  
 RIO GRANDE BRS-392 km 28 (53) 3239-1066  
 ROSÁRIO DO SUL BRS-290 km 479 (55) 3231-2611  
 SANTA MARIA BRS-158 km 319 (55) 3221-8277  
 SANTA VITÓRIA DO PALMAR BRS-471 km 631 (53) 3263-1122  
 SANTANA DO LIVRAMENTO BRS-158 km 565 (55) 3243-3016  
 SANTIAGO BRS-287 km 393 (55) 3251-2639  
 SANTO ANTÔNIO DA PATRULHA BRS-290 km 19 (51) 3501-6233  
 SÃO BORJA BRS-285 km 673 (55) 3431-2023  
 SÃO GABRIEL BRS-290 km 417 (55) 3232-5404  
 SÃO LEOPOLDO BRS-116 km 243 (51) 3568-2920  
 SARANDI BRS-386 km 135 (54) 3361-2100  
 SEBERI BRS-386 km 50 (55) 3746-1281  
 SOLEDADE BRS-386 km 242 (54) 3616-7747  
 TABAÍ BRS-386 km 385 (51) 3614-0003  
 TERRA DE AREIA BRS-101 km 50 (51) 3666-2136  
 URUGUAIANA BRS-290 km 713 (55) 3412-8765  
 VACARIA BRS-116 km 36 (54) 3232-2929

**POLÍCIA RODOVIÁRIA ESTADUAL**

**LOCAL ENDEREÇO TELEFONE**

ALEGRETE RSC-377 km 398 (55) 3422-7508  
 BAGÉ Rua Melvin Jones 320 (53) 3242-7007  
 BENTO GONÇALVES RSC-470 km 217 (54) 3453-3030  
 BOM PRINCÍPIO ERS-122 km 28 (51) 3634-1211  
 CACHOEIRA DO SUL Av. Marcelo Gama 1001 (51) 3723-0455  
 CAPIVARI DO SUL ERS-040 km 64 (51) 3685-1113  
 CASCA ERS-324 km 51 (54) 3347-1147  
 COXILHA ERS-135 km 10 (54) 3379-1190  
 CRUZ ALTA ERS-342 km 154 (55) 3322-8222  
 CRUZEIRO DO SUL RSC-453 km 18 (51) 3784-1011  
 ENCANTADO ERS-129 km 68 (51) 3751-2020  
 ERECHIM ERS-135 km 78 (54) 3321-4129  
 FARROUPILHA ERS-122 km 64 (54) 3261-2388  
 GRAMADO ERS-235 km 32 (54) 3286-2222  
 MONTENEGRO ERS-240 km 32 (51) 3649-1389  
 NONOAI ERS-406 km 09 (54) 3362-1152  
 OSÓRIO ERS-030 km 81 (51) 3601-1013  
 NOVA BASSANO ERS-324 km 282 (54) 3273-3120  
 PANTANO GRANDE RSC 287 km 167 (55) 9956-4533  
 PALMEIRA DAS MISSÕES ERS-569 km 0 (55) 3742-2323  
 PASSO FUNDO ERS-324 km 109 (54) 3315-2636  
 PORTÃO ERS-240 km 13 (51) 3562-1024  
 PORTO ALEGRE Av. Aparício Borges, 2263 (51) 3339-6799  
 RIO GRANDE ERS-734 km 11 (53) 3293-2300  
 SANTA CRUZ DO SUL RSC-287 km 99 (51) 3715-1311  
 SANTA MARIA R. J. Luiz Possobom, 1498 (55) 3222-7811  
 SANTA ROSA ERS-344 km 44 (55) 3512-5061  
 SANTIAGO RSC-377 km 271 (55) 3251-4041  
 SANTO ÂNGELO ERS-344 km 101 (55) 3313-8146  
 SANTO AUGUSTO ERS-155 km 67 (55) 3781-1444  
 SÃO LOURENÇO DO SUL ERS-265 km 175 (53) 3251-4604  
 SAPIRANGA ERS-239 km 24 (51) 3598-9000  
 TAPERANA ERS-223 km 27 (54) 3358-1266  
 TAQUARA ERS-020 km 53 (51) 3542-2009  
 TAQUARI RSC-287 km 45 (51) 9971-8356  
 TOUTÔNIA RSC-453 km 54 (51) 3762-4760  
 TORRES ERS-389 km 81 (51) 3605-5000  
 TRAMANDAÍ ERS-030 km 93 (51) 3684-4510  
 VIAMÃO ERS-040 km 8 (51) 3485-5099  
 XANGRI-LÁ ERS-389 km 29 (51) 3689-5944

**SUPERINTENDÊNCIAS REGIONAIS**

**SR CIDADE TELEFONE E-MAIL**


SR-01 ESTEIO (51) 3473-4500 01sr@daer.rs.gov.br  
 SR-02 BENTO GONÇALVES (54) 3452-1911 02sr@daer.rs.gov.br  
 SR-03 SANTA CRUZ DO SUL (51) 3711-2014 03sr@daer.rs.gov.br  
 SR-04 SANTA MARIA (55) 3221-6550 04sr@daer.rs.gov.br  
 SR-05 CRUZ ALTA (55) 3322-6550 05sr@daer.rs.gov.br  
 SR-06 PASSO FUNDO (54) 3311-4333 06sr@daer.rs.gov.br  
 SR-07 PELOTAS (53) 3271-3200 07sr@daer.rs.gov.br  
 SR-08 BAGÉ (53) 3242-8566 08sr@daer.rs.gov.br  
 SR-09 ALEGRETE (55) 3422-4744 09sr@daer.rs.gov.br  
 SR-10 CACHOEIRA DO SUL (51) 3722-2088 10sr@daer.rs.gov.br  
 SR-11 LAJEADO (51) 3748-4044 11sr@daer.rs.gov.br  
 SR-12 SANTIAGO (55) 3251-1278 12sr@daer.rs.gov.br  
 SR-13 ERECHIM (54) 3522-1270 13sr@daer.rs.gov.br  
 SR-14 SANTA ROSA (55) 3512-5575 14sr@daer.rs.gov.br  
 SR-15 SÃO FRANCISCO DE PAULA (54) 3244-1108 15sr@daer.rs.gov.br  
 SR-16 OSÓRIO (51) 3663-1835 16sr@daer.rs.gov.br  
 SR-17 PALMEIRA DAS MISSÕES (55) 3742-2036 17sr@daer.rs.gov.br

**DISTÂNCIA DE PORTO ALEGRE PARA OUTRAS CAPITAIS**

CAPITAL	DISTÂNCIA	CAPITAL	DISTÂNCIA	CAPITAL	DISTÂNCIA
ARACAJU	3.296 km	MACEIÓ	3.572 km	FORTALEZA	4.242 km
BELÉM	3.852 km	MANAUS	4.563 km	GOIÂNIA	1.847 km
BELO HORIZONTE	1.712 km	NATAL	4.066 km	JOÃO PESSOA	3.889 km
BOA VISTA	5.348 km	PALMAS	2.747 km	MACAPÁ	4.448 km
BRASÍLIA	2.027 km	PORTO VELHO	3.662 km	SALVADOR	3.090 km
CAMPO GRANDE	1.518 km	RECIFE	3.779 km	SÃO LUIS	3.891 km
CUIABÁ	2.206 km	RIO BRANCO	4.196 km	SÃO PAULO	1.109 km
CURITIBA	711 km	RIO DE JANEIRO	1.553 km	TERESINA	3.809 km
FLORIANÓPOLIS	476 km	VITÓRIA	2.001 km		

**DISTÂNCIA DE PORTO ALEGRE PARA PAÍSES VIZINHOS**

PAÍS	CAPITAL	DISTÂNCIA
PARAGUAI	ASSUNÇÃO	1.102 km
URUGUAI	MONTÉVIDEU	890 km
ARGENTINA	BUENOS AIRES	1.063 km



**DAER 80 ANOS**

Criado em 11 de agosto de 1937, o Departamento Autônomo de Estradas de Rodagem está completando 80 anos de serviços prestados à sociedade gaúcha. Esta história foi marcada por fatos e feitos que favoreceram diretamente o desenvolvimento do Rio Grande do Sul. A cada nova estrada construída, distâncias foram encurtadas, cidades aproximadas e comunidades beneficiadas.

O DAER chega a 2017 com a missão de gerir mais de 10 mil quilômetros de malha do Sistema Rodoviário Estadual, garantindo sua mobilidade e segurança, com integração às rodovias municipais, federais e outros modais, para promover o desenvolvimento da sociedade através do transporte de pessoas e cargas.

**DAER - 80 anos**  
 Nossos caminhos levam ao desenvolvimento.

**1938** Lançamento do primeiro Mapa Rodoviário do RS

**1940** Primeiros equipamentos para pavimentação de estradas

**1941** Primeira obra de pavimentação asfáltica do RS - estrada Rio Grande - Cassino

**1942** Iniciada a construção da Ponte Ernesto Dornelles, sobre o Rio das Antas, ligando Veranópolis a Bento Gonçalves

**1947** Administração do atracadouro no bairro Assunção, em Porto Alegre

**1950** Praia de Belas: região onde foi construído o prédio do DAER, antes de ser aterrada

**1953** Instituição da Polícia Rodoviária Estadual

**1955** Construção da Ponte Getúlio Vargas (Ponte do Guaiaba)

**1970** Inauguração do Autódromo de Tarumã, em Viamão

**1972** Inauguração do edifício sede do DAER

**1977** Construção da Estação Rodoviária de Porto Alegre

**1984** Primeira duplicação de rodovia estadual ERS-040, trecho Porto Alegre Viamão

**1990** Construção da Estrada do Mar ERS-389

**2005** Inauguração do Centro de Pesquisas Rodoviárias do DAER, em Porto Alegre

**2006** Conclusão da construção da Rota do Sol (RSC-453 / ERS-386)

**2010** Obras de acesso ao Aeroporto Internacional Salgado Filho, em Porto Alegre

**2017** Pavimentação da ERS-430  
 Restauração da ERS-457  
 Restauração da ERS-168

Atualmente, o DAER gerencia seis programas voltados para a qualificação da malha rodoviária estadual: CREMA, Acessos Municipais, Conserva Rotineira, Convênios Municipais e Duplicações. Acompanhe o andamento das obras e serviços realizados nas rodovias em nossos canais de comunicação:

Facebook.com/DaerRS Daer\_rs  
 www.daer.rs.gov.br