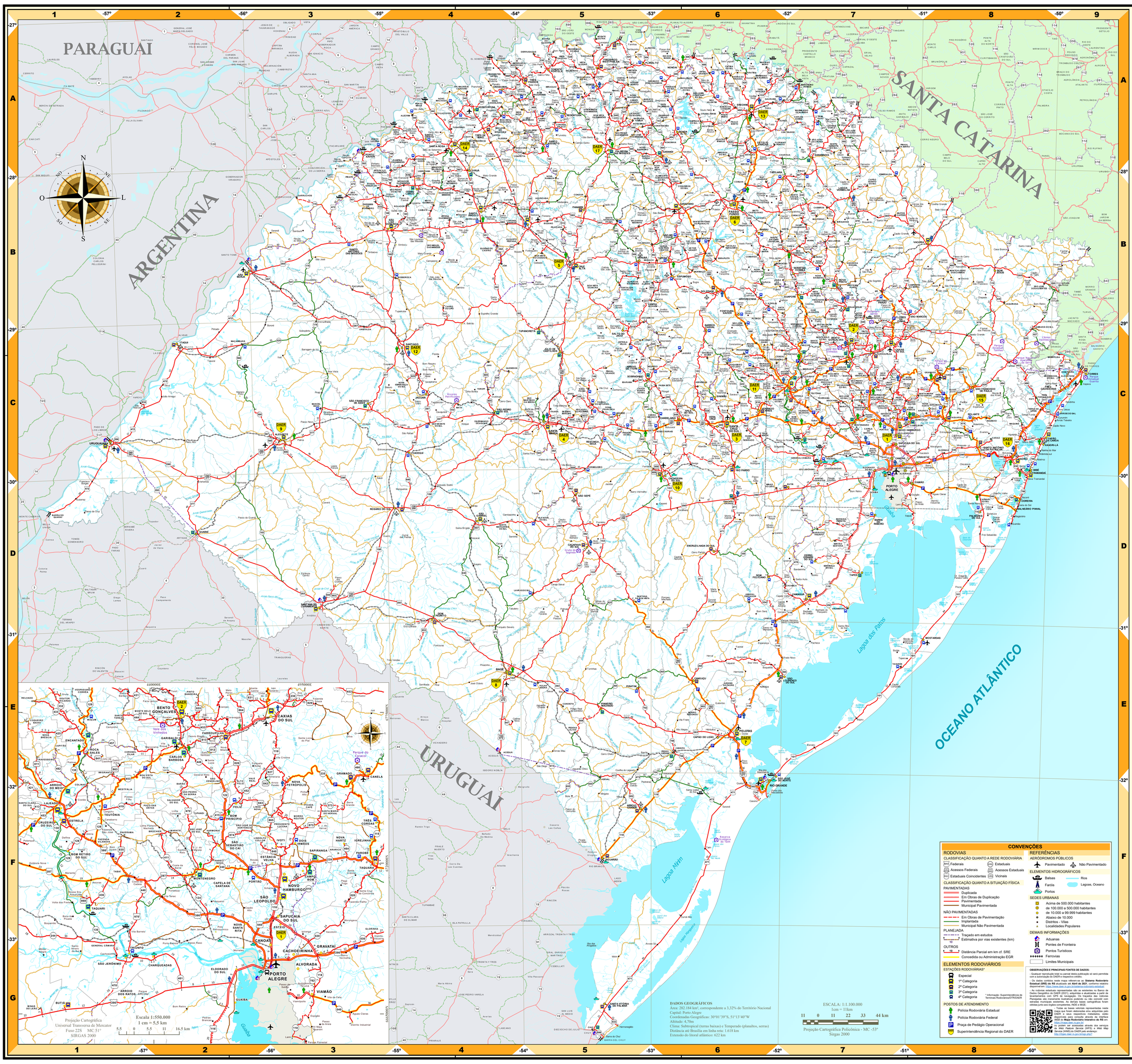

DADOS GEOGRÁFICOS
Área: 282.184 km², correspondente a 3,32% do Território Nacional
Capital: Porto Alegre
Coordenadas Geográficas: 30°01'39"S, 51°13'40"W
Altitude: 4,70m
Clima: Subtropical (terras baixas) e Temperado (planaltos, serras)
Distância ati Brasília em linha reta: 1.618 km
Extensão do litoral atlântico: 622 km

CONVENÇÕES

RODOVIAS

CLASSIFICAÇÃO QUANTO A REDE RODOVIÁRIA
- BRS Acessos Federais
- BRC Estaduais Coincidentes
- BRE Estaduais
- BRP Passos Estaduais
- BRV Vicinais

CLASSIFICAÇÃO QUANTO A SITUAÇÃO FÍSICA
PAVIMENTADAS
- Duplicada
- Em Obras de Duplicação
- Pavimentada
- Municipal Pavimentada

NÃO PAVIMENTADAS
- Em Obras de Pavimentação
- Implantada
- Municipal Não Pavimentada

PLANEJADA
- Traçado em estudos
- Estimativa por vias existentes (km)

OUTROS
- Distância Parcial em km of. SRE
- Concedida ou Administração EGR

ELEMENTOS RODOVIÁRIOS

ESTAÇÕES RODOVIÁRIAS*
- Especial
- 1ª Categoria
- 2ª Categoria
- 3ª Categoria
- 4ª Categoria

* Informação: Superintendência de Terminais Rodoviários/DTR/DAER

POSTOS DE ATENDIMENTO
- Polícia Rodoviária Estadual
- Polícia Rodoviária Federal
- Praça de Pedágio Operacional
- Superintendência Regional do DAER

REFERÊNCIAS

AERÓDROMOS PÚBLICOS
- Pavimentado
- Não Pavimentado

ELEMENTOS HIDROGRÁFICOS
- Balsas
- Rios
- Faróis
- Lagoas, Oceano
- Portos

SEDES URBANAS
- Acima de 500.000 habitantes
- de 100.000 a 500.000 habitantes
- de 10.000 a 99.999 habitantes
- Abaixo de 10.000
- Distritos - Vilas
- Localidades Populares

DEMAIS INFORMAÇÕES
- Aduanas
- Pontes de Fronteira
- Pontos Turísticos
- Ferrovias
- Limites Municipais

OBSERVAÇÕES E PRINCIPAIS FONTES DE DADOS:

- Qualquer reprodução total ou parcial desta publicação só será permitida com a autorização do DAER e respectivo crédito;
- Os dados contidos neste mapa referem-se ao **Sistema Rodoviário Estadual (SRE) de RS** atualizado **até Abril de 2021**, conforme relatório disponível em: https://www.daer.rs.gov.br/conteudo/relatorio-estadual/
- As rodovias estaduais representadas são as existentes no Banco de Dados Geográfico do SRE, sendo georreferenciadas por meio de levantamentos com GPS de navegação. Os trajados das rodovias Planejadas são meramente ilustrativos podendo ou não coincidir com estradas municipais existentes. As bases cartográficas foram obtidas junto aos órgãos competentes, INCRA e IBGE.
- Todas as bases vetoriais representadas neste mapa que foram elaboradas e/ou adquiridas pelo DAER e seus respectivos metadados, estão disponibilizadas para download no Portal de Dados do INDE do **Mapa Rodoviário Interativo do RS** em: https://mapa.daer.rs.gov.br
- Ou podem ser acessadas através dos serviços de Web Feature Service (WFS) e Web Map Service (WMS) do DAER pelo endereço: http://ogc.daer.rs.gov.br/ogc.php?

REPÚBLICA FEDERATIVA DO BRASIL
GOVERNO DO ESTADO DO RIO GRANDE DO SUL
SECRETARIA DE LOGÍSTICA E TRANSPORTES

MAPA RODOVIÁRIO
DO ESTADO DO RIO GRANDE DO SUL

DAER
DEPARTAMENTO AUTÔNOMO DE ESTRADAS DE RODAGEM
DIRETORIA DE GESTÃO E PROJETOS
SUPERINTENDÊNCIA DE PROGRAMAÇÃO RODOVIÁRIA
SEÇÃO DE CADASTRO E CARTOGRAFIA
equipedecadastro@daer.rs.gov.br

LOCALIZAÇÃO DAS SEDES DOS MUNICÍPIOS E DISTÂNCIAS RODOVIÁRIAS ATÉ PORTO ALEGRE (km):

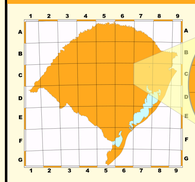

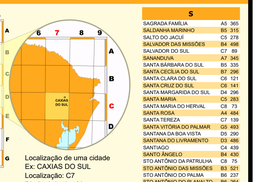

Localização de uma cidade
Ex: CAXIAS DO SUL.
Localização: C7
Distância(km): 120

A		
ACEGUÁ	E4	427
AGUA SANTA	B6	309
AGUDO	C5	238
AJURICABA	B5	419
ALECRIM	A4	530
ALEGRETE	C3	486
ALEGRIA	A4	483
ALM. TAMANDARÉ DO SUL	B6	305
ALPESTRE	A5	427
ALTO ALEGRE	B6	271
ALTO FELIZ	C7	88
ALVORADA	C7	27
AMARAL FERRADOR	D6	188
AMETISTA DO SUL	A5	433
ANDRÉ DA ROCHA	B7	197
ANTA GORDA	B6	176
ANTÔNIO PRADO	B7	174
ARAMBAÉ	D7	153
ARARICÁ	C9	82
ARATIBA	A6	404
ARROIO DO MEIO	C7	118
ARROIO DO PADRE	E6	260
ARROIO DO TIGRE	C5	239
ARROIO DOS RATOS	D7	85
ARROIO GRANDE	F5	336
ARVOREZINHA	B6	199
AUGUSTO PESTANA	B5	399
AUREA	A6	401
B		
BAGÉ	E4	371
BALNEÁRIO PINHAL	D6	95
BARÃO	C7	100
BARÃO DE COTEGIPE	A5	375
BARÃO DO TRIUNFO	D7	91
BARRA DO QUARAÍ	A5	477
BARRA DO QUARAÍ	D1	694
BARRA DO RIBEIRO	D7	55
BARRA DO RIO AZUL	A6	414
BARRA FUNDA	A4	334
BARRACÃO	A7	376
BARROS CASSAL	C6	239
BENJAMIN CONSTANT DO SUL	A6	407
BENTO GONÇALVES	C7	115
BOA VISTA DAS MISSÕES	A5	383
BOA VISTA DO BURICÁ	A4	461
BOA VISTA DO CADEADO	B5	375
BOA VISTA DO INCRA	B5	329
BOA VISTA DO SUL	C7	125
BOM JESUS	B8	240
BOM PRINCÍPIO	C7	70
BOM PROGRESSO	A5	453
BOM RETIRO DO SUL	C7	102
BOQUEIRÃO DO LEÃO	C6	172
BOSSOROCA	B4	495
BOZANO	B5	388
BRAGA	A5	445
BROCHER	C7	101
BUTIÁ	D7	77
C		
CAÇAPAVA DO SUL	D5	265
CACEQUI	C4	404
CACHOEIRA DO SUL	D6	103
CACHOEIRINHA	C7	12
CACIQUE DOBLE	A7	377
CAIBATE	B4	474
CAIÇARA	A6	434
CAMAQUÃ	D7	122
CAMBARÁ DO SUL	C8	185
CAMPESTRE DA SERRA	B7	192
CAMPINA DAS MISSÕES	A4	524
CAMPINA DO SUL	A6	401
CAMPO BOM	C7	55
CAMPO NOVO	A5	448
CAMPOS BORGES	B6	280
CANDELÁRIA	D6	180
CÂNDIDO GODÓI	A4	513
CANDIOTA	E5	390
CANELA	C8	124
CANGUÇU	D6	272
CANOAS	C7	10
CANDIDO DO VALE	D7	142
CAPÃO BONITO DO SUL	B7	330
CAPÃO DA CANOA	C8	133
CAPÃO DO CIPÓ	B4	496
CAPÃO DO LEÃO	E6	260
CAPELA DE SANTANA	C7	55
CAPITÃO	C7	533
CAPIVARI DO SUL	D8	64
CARAÁ	C8	96
CARAZINHO	B6	284
CARLOS BARBOSA	C7	101
CARLOS GOMES	A7	339
CASCA	B7	225
CASEIROS	B7	254
CATURE	B4	409
CAXIAS DO SUL	C7	120
CENTENÁRIO	A7	361
CERRITO	E6	301
CERRO BRANCO	C8	137
CERRO GRANDE	A5	385
CERRO GRANDE DO SUL	D7	116
CERRO LARGO	B4	490
CHAPADA	B5	324
CHARQUEADAS	C7	53
CHAPETTA	A5	462
CHUÍ	D5	913
CHUVISCA	D7	150
CIDREIRA	D8	100
CIRIACO	B7	265
COLINAS	C7	118
COLORADO	B6	287
CONDOR	B5	378
CONSTANTINA	A6	356
COQUEIRO BAIXO	A6	386
COQUEIROS DO SUL	B6	306
CORONEL BARROS	B4	402
CORONEL BICACO	A5	419
CORONEL PILAR	C7	130
COTIPORÃ	B7	175
COXILHA	C6	198
CRISSIUMAL	A4	477
CRISTAL	D5	418
CRISTAL DO SUL	A5	418
CRUZ ALTA	B5	346
CRUZETA(TES)	A6	408
CRUZEIRO DO SUL	C7	318
DAVID CANABARRO	B7	257
DERRUBADAS	A5	473
DEZESSEIS DE NOVEMBRO	B3	523
DIVINO	C6	332
DOIS IRMÃOS	C7	53
DOIS IRMÃOS DAS MISSÕES	A5	402
DOIS LAJEADOS	B7	174
DOM FELICIANO	D6	168
DOM PEDRITO	D4	436
DOM PEDRO DE ALCÂNTARA	C9	175
DONA FRANCISCA	C5	250
DR. MAURICIO CARDOSO	A4	503
DR. RICARDO	C7	161
E		
ELDORADO DO SUL	D7	10
ENCANADO	C7	139
ENCRUZILHADA DO SUL	D6	164
ENGENHO VELHO	A6	365
ENTRE RIOS DO SUL	A6	382
ENTREGOLAS	B4	424
ERESBANGO	A6	345
ERECHIM	A6	363
ERNESTINA	B6	250
ERVAL GRANDE	A6	417
ERVAL SECO	A5	419
ESMERALDA	B7	295
ESPERANÇA DO SUL	A5	480
ESPUMOSO	B6	253
ESTAÇÃO	A6	337
ESTÂNCIA VELHA	C7	43
ESTEIO	C7	19
ESTRELA	C7	105
ESTRELA VELHA	C5	264
EUGÊNIO DE CASTRO	B4	417
F		
FAGUNDES VARELA	B7	176
FARROUPILHA	C7	107
FAXINAL DO SOTURNO	C5	261
FAXINALZINHO	A6	420
FAZENDA VILANOVA	C7	86
FELIZ	C7	77
FLORES DA CUNHA	C7	136
FLORIANO PEIXOTO	A6	349
FONTOURA XAVIER	B6	187
FORQUETINHA	D5	278
FORQUETINI	C8	122
FORTALEZA DOS VALOS	B5	319
FREDERICO WESTPHALEN	A5	421
G		
GARIBALDI	C7	105
GARRUCHOS	B3	561
GAURAMA	A6	386
GENERAL CÂMARA	C7	74
GENTIL	B6	244
GETÚLIO VARGAS	C6	227
GIRUÁ	B4	462
GLORINHA	C7	17
GRAMADO	C8	117
GRAMADO DOS LOUREIROS	A6	392
GRAMADO XAVIER	C6	223
GRAVATAÍ	C8	23
GUAÍBA	B7	214
GUAPORÉ	D7	24
GUARANI DAS MISSÕES	B4	469
H		
HARMONIA	C7	68
HERVAL	F5	386
HERVEIRAS	C6	193
HORIZONTINA	A6	486
HULHA NEGRA	E5	370
HUMAITÁ	A5	460
I		
IBARAMA	C5	241
IBIACA	B7	340
IBIRARIABA	B7	240
IBIRAPUITÃ	B6	240
IBIRUBÁ	B5	286
IGREJINHA	C8	85
IJUÍ	B5	390
ILÓPOLIS	B6	187
IMBÉ	C8	108
IMIGRANTE	C7	110
INDEPENDÊNCIA	A4	459
INHACORÁ	A4	473
IPÊ	B7	175
IPIRANGA DO SUL	A6	355
IRAÍ	B4	454
ITAARA	C5	296
ITACIRUBA	B3	502
ITAPUCA	B6	219
ITATI	C8	152
ITATIBA DO SUL	A6	408
IVORÁ	C5	280
IVOTI	C7	48
J		
JABOTICABA	A5	389
JACUIZINHO	C5	291
JACUTINGA	A6	392
JAGUARÃO	F3	382
JAGUARI	C4	392
JAGUARIAIA	B8	228
JARI	C4	371
JÓIA	B4	421
JULIO DE CASTILHOS	C5	341
L		
LAGOA BONITA DO SUL	C5	226
LAGOA DOS TRÊS CANTOS	B6	223
LAGOA VERMELHA	B7	312
LAGEADO	C6	264
LAJEADO	C7	109
LAJEADO DO BUGRE	A5	316
LAVRAS DO SUL	D5	318
LIBERATO SALZANO	A5	377
LINDOLFO COLLOR	C7	55
LINHA NOVA	C7	91
MACAMBARA	C2	580
MAÇAMBARAS	A7	409
MAMPITUBA	C9	195
MANOEL VIANA	C8	129
MAQUINÉ	C8	122
MARATÁ	C7	73
MARAU	B6	256
MARCELINO RAMOS	A6	382
MARIANA PIMENTEL	D7	71
MARIANO MORO	C6	173
MARQUES DE SOUZA	C5	250
MATA	D4	503
MATO CASTELHANO	B6	30
MATO LEITÃO	B6	43
MATO QUEIMADO	A4	416
MAXIMILIANO DE ALMEIDA	B8	238
MINAS DO LEÃO	D6	96
MIRAGUAI	A5	450
MONTAURI	B6	223
MONTE ALEGRE DOS CAMPOS	B6	275
MONTE BELO DO SUL	C7	123
MONTENEGRO	C7	57
MORMAÇO	B4	424
MORRINHOS DO SUL	C9	172
MORRO REDONDO	E5	284
MORRO REUTER	C7	59
MOSTARDAS	E8	148
MUÇUM	C7	148
MUITOS CAPÕES	B7	266
MULITERNO	B7	299
N		
NÃO-ME-TOQUE	B6	214
NICOLAU VERGUEIRO	B6	258
NONOAI	B6	403
NOVA ALVORADA	B6	266
NOVA ARAÇÁ	B7	188
NOVA BASSANO	B7	188
NOVA BOA VISTA	A6	329
NOVA BRESCIA	C9	152
NOVA CANDELÁRIA	C4	417
NOVA ESPERANÇA DO SUL	C4	425
NOVA HARTZ	C8	71
NOVA PADUA	C7	152
NOVA PALMA	C6	229
NOVA PETRÓPOLIS	C7	93
NOVA PRATA	B7	153
NOVA RAMADA	B5	450
NOVA RONDA DO SUL	B7	152
NOVA SANTA RITA	C7	20
NOVO BARREIRO	A5	342
NOVO CABRAIS	C6	198
NOVO HAMBURGO	C7	37
NOVO MACHADO	A4	509
NOVO TIRADENTES	A5	414
NOVO XINGU	A5	363
O		
OSÓRIO	C8	97
P		
PAIM FILHO	A7	330
PALMARES DO SUL	A8	78
PALMEIRA DAS MISSÕES	A5	364
PALMITINHO	A5	437
PANAMBI	B5	369
PANTANO GRANDE	D6	193
PARAI	B7	211
PARAISO DO SUL	C5	227
PareCI NOVO	C7	65
PARCHAL	C8	73
PASSA SETE	C6	219
PASSO DO SOBRADO	C9	134
PASSO FUNDO	B6	280
PAULO BENTO	A6	416
PAVERAMA	C7	88
PEDRAS ALTAS	E5	380
PEDRO OSÓRIO	E5	300
PELOTAS	B5	371
PELOTAS	E8	253
PICADA CAFÉ	C7	81
PINHAL	A5	406
PINHAL DA SERRA	B7	183
PINHAL GRANDE	C5	305
PINHEIRINHO DO VALE	A5	428
PINHEIRO MACHADO	E5	345
PINTO BANDEIRA	C7	132
PIRAPÓ	B5	550
PIRATINI	E5	340
PLANALTO	A5	416
POÇO DAS ANTAS	C7	111
PONTÃO	B6	317
PONTE PRETA	A6	389
PORTÃO	C7	42
PORTO ALEGRE	D7	0
PORTO LUCENA	A3	548
PORTO MAUÁ	A4	524
PORTO VERA CRUZ	A3	542
PORTO XAVIER	C2	665
POUSO NOVO	C6	150
PRESIDENTE LUCENA	C7	45
PROGRESSO	C6	163
PROTASIO ALVES	B7	154
PUTINGA	C6	199
Q		
QUARAÍ	D2	592
QUATRO IRMÃOS	A6	365
QUEVEDOS	C4	375
QUINZE DE NOVEMBRO	F5	392
R		
REDENTORA	A5	433
RELVADO	C6	164
RESTINGA SECA	C5	252
RIO DOS INDIOS	A6	414
RIO GRANDE	F6	318
RIO PARDO	C8	141
RIOZINHO	C8	107
ROCA SALES	C7	138
RODEIO BONITO	B7	414
ROLADOR	B4	507
ROLANTE	C8	39
RONDA ALTA	A4	347
RONDINHA	A5	377
ROQUE GONZALES	B3	518
ROSÁRIO DO SUL	C7	91
SAGRADA FAMÍLIA	A5	365
SALDANHA MARINHO	B5	315
SALTO DO JACUÍ	C5	278
SALVADOR DAS MISSÕES	B4	498
SALVADOR DO SUL	C7	61
SANANDUVA	A7	345
SANTA BÁRBARA DO SUL	B5	535
SANTA CECILIA DO SUL	B7	296
SANTA CLARA DO SUL	C6	121
SANTA CRUZ DO SUL	C6	141
SANTA MARGARIDA DO SUL	D4	356
SANTA MARIA	C5	253
SANTA MARIA DO HERVAL	C8	73
SANTA ROSA	A4	454
SANTA TEREZA	C7	439
SANTA VITÓRIA DO PALMAR	C5	605
SANTANA DA BOA VISTA	D5	290
SANTANA DO LIVRAMENTO	D3	486
SANTIAGO	C4	439
SANTO ÂNGELO	D4	420
STO ANTÔNIO DA PATRULHA	C8	75
STO ANTÔNIO DAS MISSÕES	B3	621
STO ANTÔNIO DO PALMA	B6	237
STO ANTÔNIO DO PLANALTO	B6	264
SANTO AUGUSTO	A5	440
SANTO CRISTO	A4	561
SANTO EXPEDITO DO SUL	A7	324
SÃO BORJA	B2	577
SÃO DOMINGOS DO SUL	B7	237
SÃO FRANCISCO DE ASSIS	C3	424
SÃO FRANCISCO DE PAULA	C8	112
SÃO GABRIEL	D4	321
SÃO JERÔNIMO	C7	65
SÃO JOÃO DA URTIGA	A7	318
SÃO JOÃO DO POLÉSINE	C5	262
SÃO JORGE	B7	200
SÃO JOSÉ DAS MISSÕES	A5	355
SÃO JOSÉ DO HERVAL	C6	173
SÃO JOSÉ DO HORTÊNCIO	C7	73
SÃO JOSÉ DO INHACORÁ	A4	482
SÃO JOSÉ DO NORTE	F6	340
SÃO JOSÉ DO OURO	A7	366
SÃO JOSÉ DO SUL	C7	74
SÃO JOSÉ DOS AUSENTES	B8	238
SÃO LEOPOLDO	C7	32
SÃO LOURENÇO DO SUL	E7	394
SÃO LUIZ GONZAGA	B4	493
SÃO MARCOS	B7	157
SÃO MARTINHO	A5	445
SÃO MARTINHO DA SERRA	C5	315
SÃO MIGUEL DAS MISSÕES	B4	470
SÃO NICOLAU	B3	560
SÃO PAULO DAS MISSÕES	B4	520
SÃO PEDRO DA SERRA	C7	92
SÃO PEDRO DO BUTIÁ	B4	504
SÃO PEDRO DO SUL	C4	323
SÃO SEBASTIÃO DO CAÍ	C7	60
SÃO SEPÉ	D5	239
SÃO VALENTIM	A6	395
SÃO VALENTIM DO SUL	C7	158
SÃO VALÉRIO DO SUL	A5	455
SÃO VENDELINO	C7	85
SÃO VICENTE DO SUL	C4	372
SAPIRANGA	C7	53
SAPUCAIA DO SUL	C7	22
SARANDI	A6	321
SERBEN	A5	464
SEDE NOVA	A5	450
SEGREDO	C5	236
SELBACH	B6	275
SENADOR SALGADO FILHO	B4	481
SENTINELA DO SUL	D7	91
SERAFINA CORRÊA	B7	214
SÉRIO	C8	149
SERTÃO	A6 327
SERTÃO SANTANA	D7	76
SETE DE SETEMBRO	B4	461
SEVERIANO DE ALMEIDA	A6	400
SILVEIRA MARTINS	C5	279
SINIMBU	C6	166
SOBRADINHO	C5	229
SOLEDADE	B6	210
T		
TABAÍ	C7	69
TAPEJARA	B6	309
TAPERA	B6	263
TAPES	D7	101
TAQUARA	C8	126
TAQUARI	C7	90
TAQUARUÇU DO SUL	A5	418
TAVARES	E7	215
TENENTE PORTELA	B6	408
TERRA DE AREIA	C8	138
TEUTÔNIA	C7	104
TIO HUGO	B6	241
TIRADENTES DO SUL	A4	465
TOROPI	C4	346
TORRES	C8	196
TRAMANDAÍ	C8	117
TRAVESSEIRO	D8	108
TRÊS ARROIOS	A6 368
TRÊS CACHOEIRAS	E6	281
TRÊS CORÇAS	C8	93
TRÊS DE MAIO	B4	449
TRÊS FORQUILHAS	C8	104
TRÊS PALMEIRAS	A6	366
TRÊS PASSOS	A4	465
TRINDADE DO SUL	A5	379
TRUNFO	C7	42
TUCUNDUVA	A4	497
TUNAS	C8	305
TURANO DO SUL	A7	404
TURKINCRETA	C5	383
TURNADI	C7	78
TURRENCI	A4	498
TURUÇU	E6	207
U		
UBIRETAMA	B4	491
UNIÃO DA SERRA	B6	215
USTALTA	C3	475
URUGUAIANA	C1	624
V		
VACARIA	B8	234
VALE DO SOL	C6	178
VALE REAL	C6	151
VALE VERDE	C6	121
VANINI	B7	246
VENÂNCIO AIRES	C8	124
VERA CRUZ	C6	156
VERANÓPOLIS	B7	155
VESPASIANO CORREA	C7	162
VIADUTOS	A6	386
VIAMÃO	D7	10
VICENTE DUTRA	A5	452
VICTOR GRAEFF	B6	262
VILA FLORES	B7	164
VILA LÂNGARO	B6	327
VILA MARIA	B6	244
VILA NOVA DO SUL	D5	275
VISTA ALEGRE	A7	423
VISTA ALEGRE DO PRATA	B7	231
VISTA GAÚCHA	A5	458
VITÓRIA DAS MISSÕES	B4	451
W		
WESTFÁLIA	C7	110
X		
XANGRI-LÁ	C8	126

As distâncias apresentadas foram estimadas considerando preferencialmente o menor caminho sobre rodovias pavimentadas integrantes do Sistema Rodoviário Estadual do RS.

Os pontos de origem em Porto Alegre utilizados foram:

1) BRS-290 - Ponte do Guaíba: -29°59'49,38", -51°17'36,04"
2) ERS-040 - Ponte sobre Arroio Sabão-Divisa Porto Alegre/Viamão: -30°04'43,68", -51°10'03,26"

Como pontos de Destino foram adotados como referência as interseções de acesso das sedes municipais.